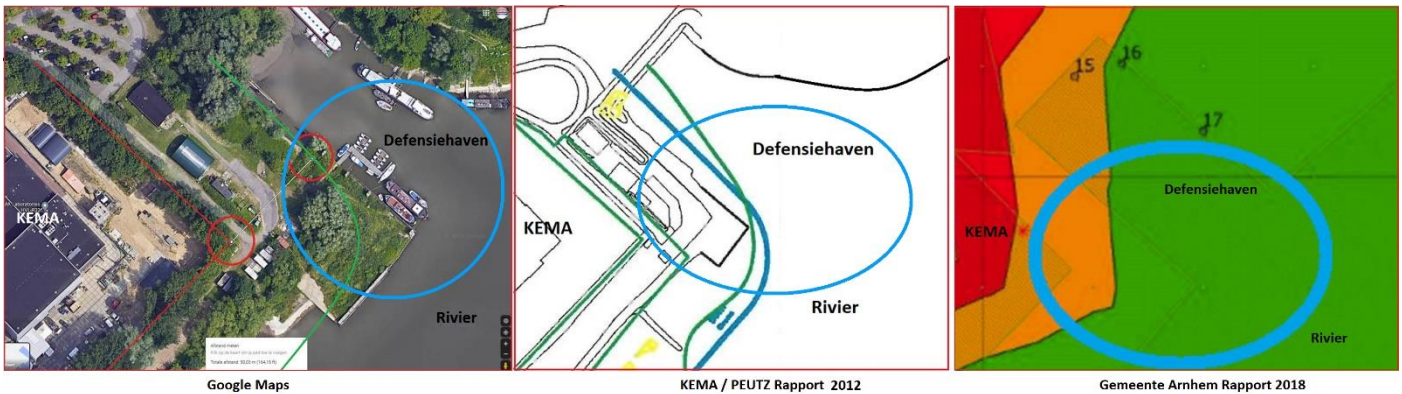


KEMA leverde een ondeugdelijk veiligheidsrapport op over de Defensiehaven

Op 12 maart 2021 ontvangen we via BNN/VARA het [“onafhankelijke” rapport van onderzoeksbureau Peutz](#) opgesteld in opdracht van de KEMA waarin een handgetekende kaart van de risicocontouren en geluidszones is opgenomen voor o.a. de Defensiehaven. Ondanks dat we al meerdere WOB-verzoeken hebben ingediend om de stukken voor o.a. de Defensiehaven op te vragen bij de gemeente Arnhem hebben we dit document nooit eerder ontvangen.

De handgetekende kaart uit het rapport van Peutz blijkt echter niet overeen te komen met de daadwerkelijke kaart en is dusdanig gemodificeerd dat het nu lijkt alsof de risicocontouren en geluidszone van 50 meter over de plek komen te vallen waar de drie tot zes gewenste woonbootlocaties zouden moeten komen. De daadwerkelijke risicocontouren blijven ver uit de buurt van de geplande woonbootlocaties. Het “onafhankelijke rapport” bevat ook een handgetekende kaart voor de risicocontouren in de Rosandepolder. Gezien het resultaat voor de Defensiehaven is dat overzicht ook onbetrouwbaar.

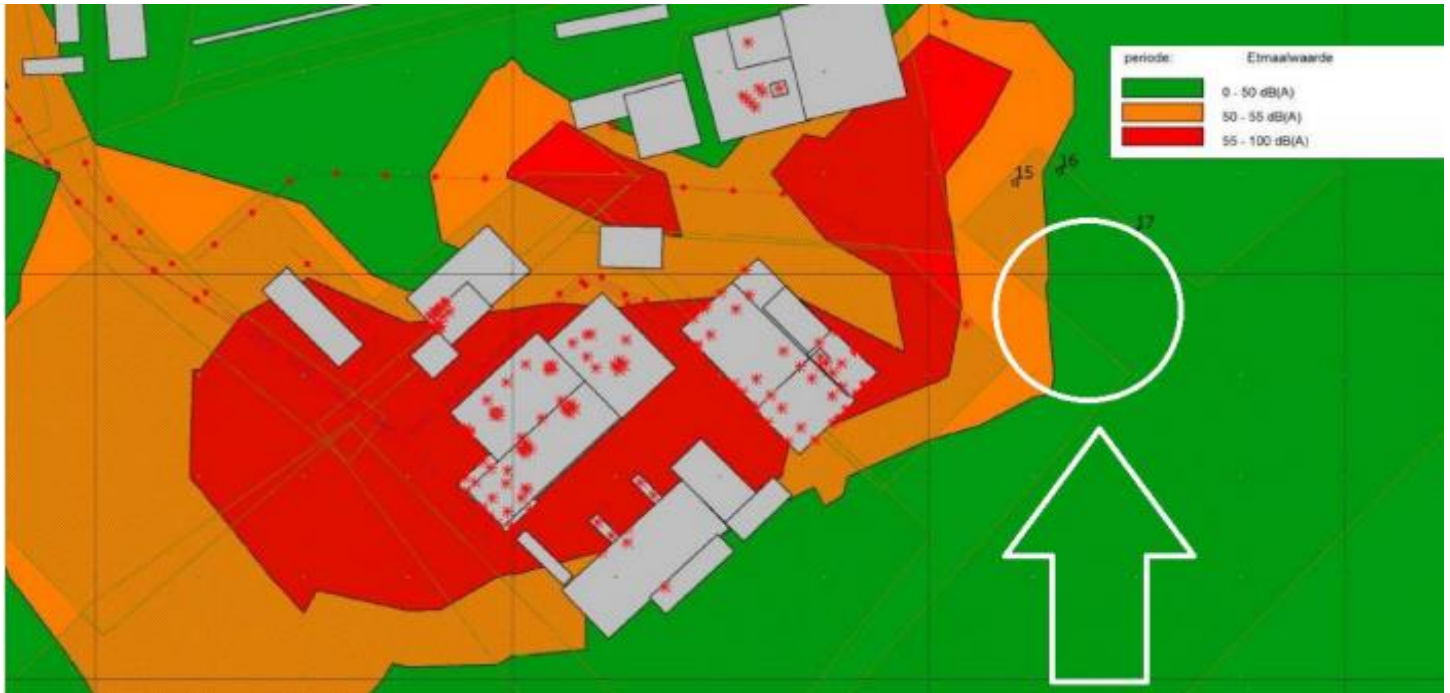
Het “onafhankelijke” rapport van Peutz is op 29 juni 2012 aangeleverd door KEMA directeur Bas Verhoeven die connecties heeft met wethouder van Dellen en de vorige wethouder Margreet van Gastel. De overheid draagt geen zorg en verantwoordelijkheid voor burgers en hoeft zich niet te houden aan afspraken en verplichtingen als het maar een betrouwbare partner is voor het bedrijfsleven.



Wethouder van Dellen en zijn beleidsambtenaar gaven te kennen dat deze locatie niet geschikt zou zijn vanwege de contouren van DNV GL/Kema. De betrokken ambtenaren waren al op de hoogte dat de door de KEMA aangeleverde informatie niet klopte en hebben bewust de gemeenteraad en het College van B&W van misleidende informatie voorzien. In video nr. 6 over de onwaarheden van wethouder van Dellen en zijn beleidsadviseur Thor Smits hebben we hier uitgebreid uitleg over gegeven: <https://youtu.be/oL9axEiqrol>



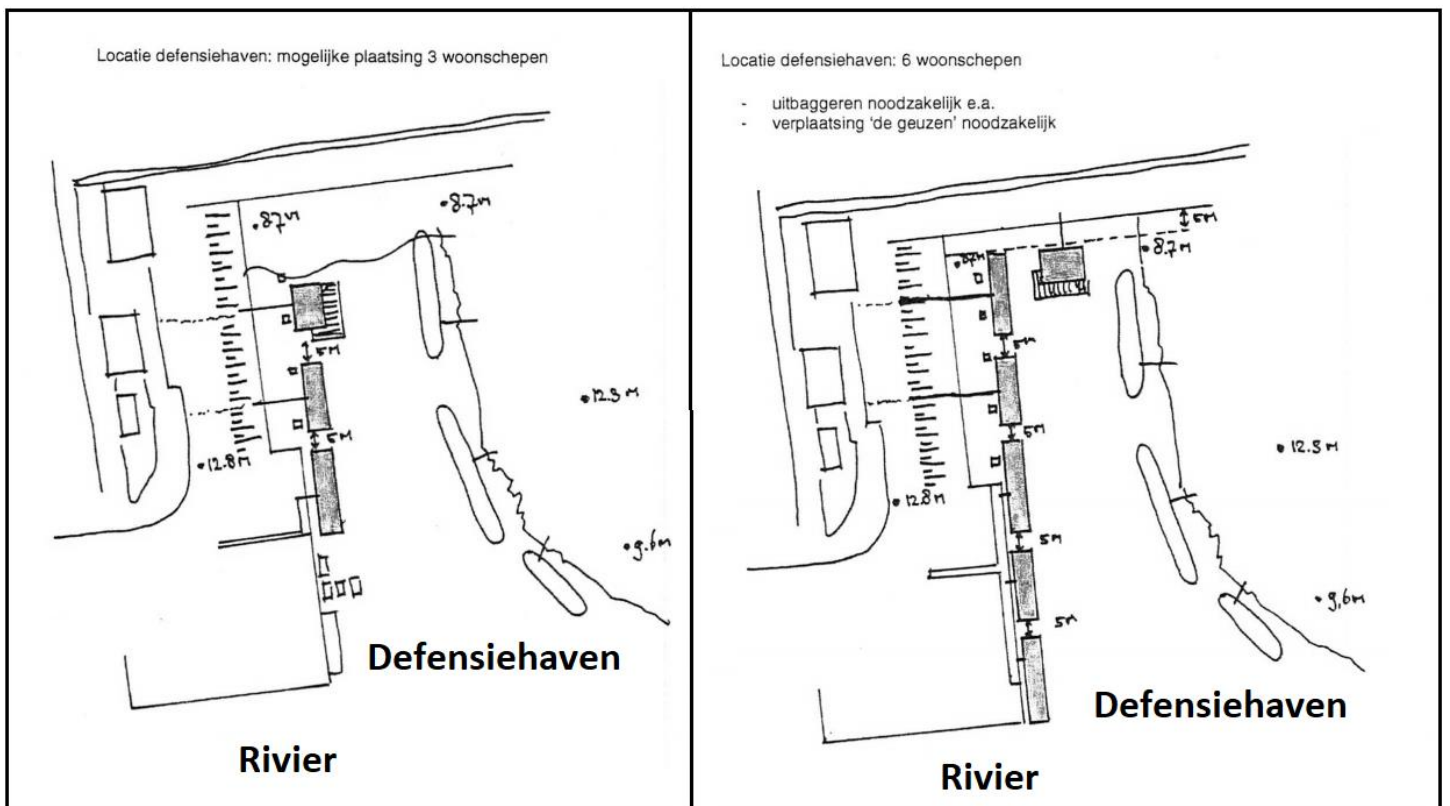
Afbeelding Defensiehaven (Scouting verplaatst naar locatie achterin de Defensiehaven)



Afbeelding: [2018-05-15-gemeente-arnhem-geluidscontouren-kema-tav-woonbootlocaties-defensiehaven.pdf](https://www.arnhemspeil.nl/docs/2018-05-15-gemeente-arnhem-geluidscontouren-kema-tav-woonbootlocaties-defensiehaven.pdf)

Er ligt een heel duidelijk raadsbesluit om drie tot zes ligplaatsen te creëren in de Defensiehaven en RWS is akkoord met dat aantal extra ligplaatsen: <https://arnhemspeil.nl/docs/2012-06-25-gemeente-arnhem-raadsbesluit-creeren-nieuwe-woonbootlocaties-in-defensiehaven-rosandepolder-praets.pdf>

“3 woonschepen naar 3 extra te creëren permanente ligplaatsen in de Defensiehaven”



<https://arnhemspeil.nl/nap/dok/2012-06-25-gemeente-arnhem-raadsbesluit-nota-woonschepen-op-ongewenste-locaties-extra-te-creeren-ligplaatsen-defensie-haven.pdf>

- Een eerste globaal onderzoek levert op dat in de Defensiehaven, naast de bestaande 3 ligplekken, plek voor 3 extra woonschepen kan worden gecreëerd zonder dat daarbij grondverzet noodzakelijk is.
- Er zijn ook mogelijkheden geschetst om, naast de bestaande 3 ligplekken, nog 6 extra woonarken te kunnen plaatsen.
- Echter is het daarbij naar alle waarschijnlijkheid noodzakelijk om te baggeren. Begroting Gemeente Arnhem Beheer waterbodems, [in 2019 is er budget beschikbaar gesteld om de Defensiehaven te baggeren.](#)

Rijkswaterstaat is bereid om vergunning te verstrekken en mee te werken/denken voor een oplossing op deze locatie: <https://arnhemspeil.nl/docs/2020-03-02-rijkswaterstaat-reactie-op-12-door-stichting-arnhems-peil-aangeboden-oplossingen-voor-het-woonbotendossier-en-visie-nieuwe-haven-arnhem-zaaknr-ombudsman-2019-00843.pdf>

Op **4 maart 2021** publiceerde de Gelderlander een artikel over het uitbaggeren van de Defensiehaven. Een actie die benodigd is om zes i.p.v. drie nieuwe gewenste ligplaatsen te kunnen creëren en [waarvoor in 2019 al budget beschikbaar is gesteld](#) door de gemeente Arnhem. De verantwoordelijke ambtenaar voor het baggeren vertelt de reporter van de Gelderlander echter dat het baggeren niets te maken heeft met de mogelijke verhuizing van de woonboten die nu in de Arnhemse Nieuwe Haven liggen. We hebben vervolgens bij de onderzoekscommissie voor de woonboten van de gemeenteraad aan de bel getrokken en die heeft met wethouder van Dellen gesproken. Hij zou aangegeven hebben dat de ambtenaar het mis had en dat ze wel degelijk bezig waren met een mogelijke oplossing in de Defensiehaven. We zouden dit graag op papier bevestigd zien.

ARNHEM - De defensiehaven, een haven aan de Nederrijn ter hoogte van Landgoed Klingelbeek, wordt de komende weken uitgebaggerd. Dat is nodig, omdat de grote hoeveelheid vervuild slib op de bodem problematisch is voor de woonboten die er liggen.

Geen link met woonbotendossier Nieuwe Haven

Volgens een woordvoerder van de gemeente hebben de baggerwerkzaamheden in de defensiehaven niets te maken met een mogelijke [verhuizing van de woonboten die nu in de Arnhemse Nieuwe Haven liggen.](#)

<https://www.gelderlander.nl/arnhem/uitbaggeren-defensiehaven-moet-droogligging-woonboten-verhelpen-reikhalzend-naar-uitgekeken~aef38b9d/>

Met vriendelijke groet,
Jeroen & Marloes Spaander en Ronald Schout
Namens de Actiegroep Woonboten Nieuwe haven (AWN)
Stichting Arnhems Peil
www.arnhemspeil.nl
+31 (0) 6 2888 3999